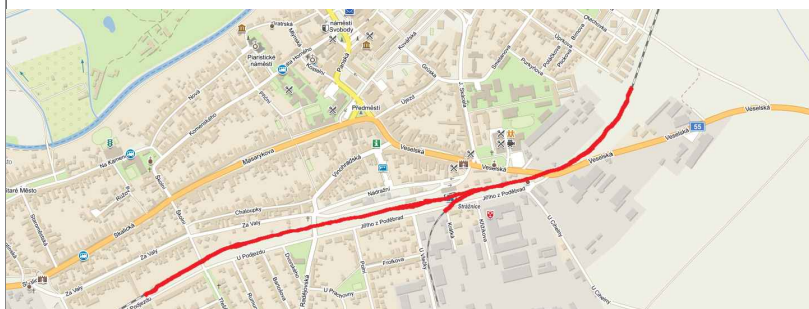




EVROPSKÁ UNIE
Evropské strukturální a investiční fondy
Operační program Doprava

Ministerstvo dopravy
Státní fond dopravní
infrastruktury






Razítko oprávněné osoby:

Podpis:

Datum:

Revize:	Datum:	Popis:	Kontroloval:
P01	18.12.2020	První dílčí odevzdání	Ing. Emil Špaček
P02	07.04.2021	Odevzdání po připomínkách složek Správy železnice, státní organizace	Ing. Emil Špaček
P03	27.4.2021	Úpravy dle požadavků města Strážnice	Ing. Emil Špaček
...

Stavebník/Investor:	Správa železnic, státní organizace	
Adresa:	Dlážděná 1003/7, 110 00 Praha 1	
Zástupce investora:	Oblastní ředitelství Brno	
Adresa:	Kounicova 26, 611 43 Brno	

Zhotovitel stavby:	SAGASTA s.r.o.			
Adresa:	Novodvorská 1010/14, 142 00, Praha 4 - Lhotka			
Kontakt:	T: +420 261 344 100 E: info@sagasta.cz			
Zhotovitel objektu:	SAGASTA s.r.o.			
Adresa:	Novodvorská 1010/14, 142 00, Praha 4 - Lhotka			
Kontakt:	T: +420 261 344 100 E: info@sagasta.cz			
Hlavní projektant (HIP):	Specialista:	Odpovědný projektant:	Zpracovatel:	
Ing. Emil Špaček	Bc. Martin Fiala	Ing. Vojtěch Zejval	Bc. Martin Fiala	

Název stavby/akce:	Oprava kolejí, výhybek a nástupišť v ŽST Strážnici			Označení (S-kód): PA 639 20 0020
				Označení zhotovitele: 120057
Název části:	Inženýrské objekty			Označení části: D.2.1.2
Název objektu:	Nástupiště včetně úrovněového přechodu			Označení objektu/komplexu: SO 201
Název přílohy:	Seznam souřadnic			Číslo přílohy: 07
Název dílčí části přílohy:				Paré:
Kraj:	Katastrální území:	TUDU:		
Jihomoravský	Strážnice nad Moravě	2391 B1		
Stupeň dokumentace:	Datum zpracování:	Formáty:	Měřítko:	
DSP	4/2021			

S-kód:	Stupeň dokumentace:	Část:	Objekt:	Podobjekt:	Příloha:	Revize:
S X X X X X X X X X X	- D S P X	- D 2 1 2 X	- S O 2 0 1 X X X	-	- 0 7 X	- P 0 3

[Prostor pro další informace]

NÁSTUPIŠTĚ					
Č. BODU	POPIS	KM	X	Y	Z
200	hrana nástupiště	7.8	549832.8738	1198991.4359	183.249
201	vyt. rohu nástupiště	7.8	549833.2839	1198988.9677	183.197
202	odvodňovací žlab	7.84	549872.2554	1198993.9522	183.201
203	vyt. schodiště	7.84	549877.6614	1198994.2255	182.939
204	vyt. schodiště	7.84	549877.9416	1198991.9427	182.939
205	vyt. šikmého chodníku/schodiště	7.84	549878.9385	1198991.7733	183.259
206	vyt. šikmého chodníku	7.84	549879.4311	1198987.8037	182.939
207	vyt. šikmého chodníku	7.85	549883.4015	1198988.2965	182.939
208	vyt. hrany VB	7.85	549882.9090	1198992.2660	183.259
209	vyt. světlíku	7.86	549892.0846	1198993.4133	183.259
210	vyt. světlíku	7.86	549893.5057	1198994.1435	183.248
211	vyt. světlíku	7.86	549896.0044	1198993.8882	183.259
212	vyt. světlíku	7.86	549897.4254	1198994.6184	183.248
213	vyt. hrany VB	7.89	549923.3678	1198997.2779	183.259
214	vyt. schodiště	7.89	549923.7761	1198996.3509	182.939
215	vyt. schodiště	7.89	549925.6540	1198996.5837	182.939
216	vyt. šikmého chodníku/schodiště	7.89	549925.8310	1198997.5834	183.259
217	vyt. šikmého chodníku	7.89	549929.8265	1198998.0142	182.939
218	vyt. šikmého chodníku	7.89	549925.4943	1199000.2703	183.206
219	odvodňovací žlab	7.9	549931.7812	1198997.5610	183.201
220	hrana nástupiště	7.9	549932.0979	1199003.8692	183.249
221	vyt. šikmého chodníku	7.9	549933.3207	1199000.3267	dle stáv. stavu
222	hrana nástupiště	7.9	549932.2714	1199001.1195	dle stáv. stavu
223	vyt. šikmého chodníku	7.9	549931.8451	1198998.2459	dle stáv. stavu
224	vyt. lomu chodníku	7.91	549939.1009	1199001.1791	182.733
225	vyt. lomu chodníku	7.91	549939.9560	1198999.4721	182.703
226	vyt. lomu chodníku	7.91	549939.2742	1199001.4013	182.733
227	vyt. lomu chodníku	7.91	549941.1397	1199000.9902	182.725
228	vyt. šikmého chodníku	7.91	549938.8576	1199004.7644	182.699
229	vyt. šikmého chodníku	7.91	549940.6394	1199004.9874	182.699
230	vyt. šikmého chodníku	7.91	549938.4243	1199008.1042	182.699
231	vyt. šikmého chodníku	7.91	549940.2096	1199008.3336	182.699
232	vyt. obrubníku	7.91	549940.0281	1199009.7509	182.668
233	vyt. rohu chodníku	7.91	549939.8704	1199011.8480	182.629
234	vyt. šikmého chodníku	7.9	549937.7948	1199011.4877	182.611
235	vyt. šikmého chodníku	7.9	549938.0436	1199009.5022	182.611
236	vyt. šikmého chodníku	7.9	549931.4862	1199008.7510	183.114
237	vyt. šikmého chodníku	7.9	549931.2376	1199010.7355	183.191
238	vyt. rohu nástupiště	7.9	549931.0535	1199012.2040	183.161
239	vyt. rohu nástupiště	7.88	549916.6336	1199006.6380	183.114
240	vyt. rohu nástupiště	7.88	549916.5491	1199007.3127	183.1
241	vyt. rohu nástupiště	7.81	549842.1310	1198997.9877	183.1
242	vyt. rohu nástupiště	7.81	549841.7518	1199001.0140	183.161
243	vyt. šikmého chodníku	7.89	549929.4633	1199000.7676	182.939
244	vyt. schodiště	7.84	549878.5853	1198994.6442	183.206
245	hrana nástupiště	7.9	549932.4398	1199001.1406	183.197
246	vyt. šikmého chodníku	7.9	549937.1995	1199011.4131	182.634
247	vyt. šikmého chodníku	7.9	549937.4483	1199009.4276	182.634